

# Caravan und Camping

Für alle, die ihre Wohnung schon mitbringen! Hier erhalten Sie einen kurzen Überblick über Camping- und Wohnmobilstellplätze in Nürnberg.



## Knaus Camping Park

Mitten im Volkspark Dutzendteich liegt der KNAUS Campingpark Nürnberg, zwischen Franken-Stadion, Stadionbad und dem Messezentrum. Er ist damit von den Autobahnen her (Ausfahrten Nürnberg-Fischbach, Nürnberg-Langwasser oder Nürnberg-Süd) sehr schnell zu erreichen. Der Campingpark hat ganzjährig geöffnet.

### Knaus Camping Park

Hans-Kalb-Str. 56

90471 Nürnberg



Telefon: +49 911 9812717

E-Mail: [nuernberg@knauscamp.de](mailto:nuernberg@knauscamp.de)

Webseite: [http://www.knauscamp.de/Camp\\_Nuernberg.html](http://www.knauscamp.de/Camp_Nuernberg.html)

## Wohnmobilstellplätze

Die Wohnmobilstellplätze befinden sich in einem Umkreis von 2,5 bis 4 km um die historische Altstadt. Das Stadtzentrum ist leicht durch die öffentlichen Verkehrsmittel wie Bus, U-Bahn und Straßenbahn schnell und leicht erreichbar.

-  **Kilianstraße (Volkspark Marienberg) / Im Norden der Stadt**  
*günstigste Zufahrt:* über A 3 Ausfahrt Tennenlohe, dort weiter auf der B4 (Erlanger Straße) stadteinwärts bis Kreuzung Kilianstraße, ab dort der Beschilderung folgen  
*oder*  
über A 3 Ausfahrt Nürnberg Nord, dann B 2 (Äußere Bayreuther Straße) stadteinwärts bis Kreuzung Kilianstraße, ab dort der Beschilderung folgen
-  **Dr. Gustav-Heinemann-Straße (Nordufer Wöhrder See) / Im Osten der Stadt**  
*günstigste Zufahrt:* über A 3 Ausfahrt Nürnberg Behringersdorf, dort weiter auf der B14 (Erlenstegenstraße, Äußere Sulzbacher Straße) stadteinwärts bis Kreuzung Welslerstraße, ab dort der Beschilderung folgen  
*oder*


über A 3 Ausfahrt Nürnberg Mögeldorf, dann Laufamholzstraße, Ostendstraße stadteinwärts bis Kreuzung Dr. Gustav-Heinemann-Straße, ab dort der Beschilderung folgen

-  **Münchener Straße / Alfred Hensel Weg (Volkspark Dutzendteich) / Im Süden der Stadt**

*günstigste Zufahrt:*

über A 6 und Kreuz Nürnberg Süd zur A 73 Ausfahrt Nürnberg Zollhaus, dort weiter auf der B8 (Münchener Straße), nach ca. 3,5 km Beschilderung zum Stellplatz

## Entsorgungsstation

 **SHELL Tankstelle**, Frankenstraße 224 / Ecke Münchener Straße. Anfahrt über Autobahn A6 und Kreuz Nürnberg-Süd zur A 73 / Ausfahrt Nürnberg-Zollhaus, dort Bundesstraße 8 (=Münchener Straße) stadteinwärts bis zur Kreuzung mit der Frankenstraße (ab dort der Beschilderung folgen). → Zur Zeit nicht verfügbar (Stand: Dezember 2014)

